

東京都市計画公園計画図

北第二・二・一八号 神谷公園

縮尺 貳千五百分の一

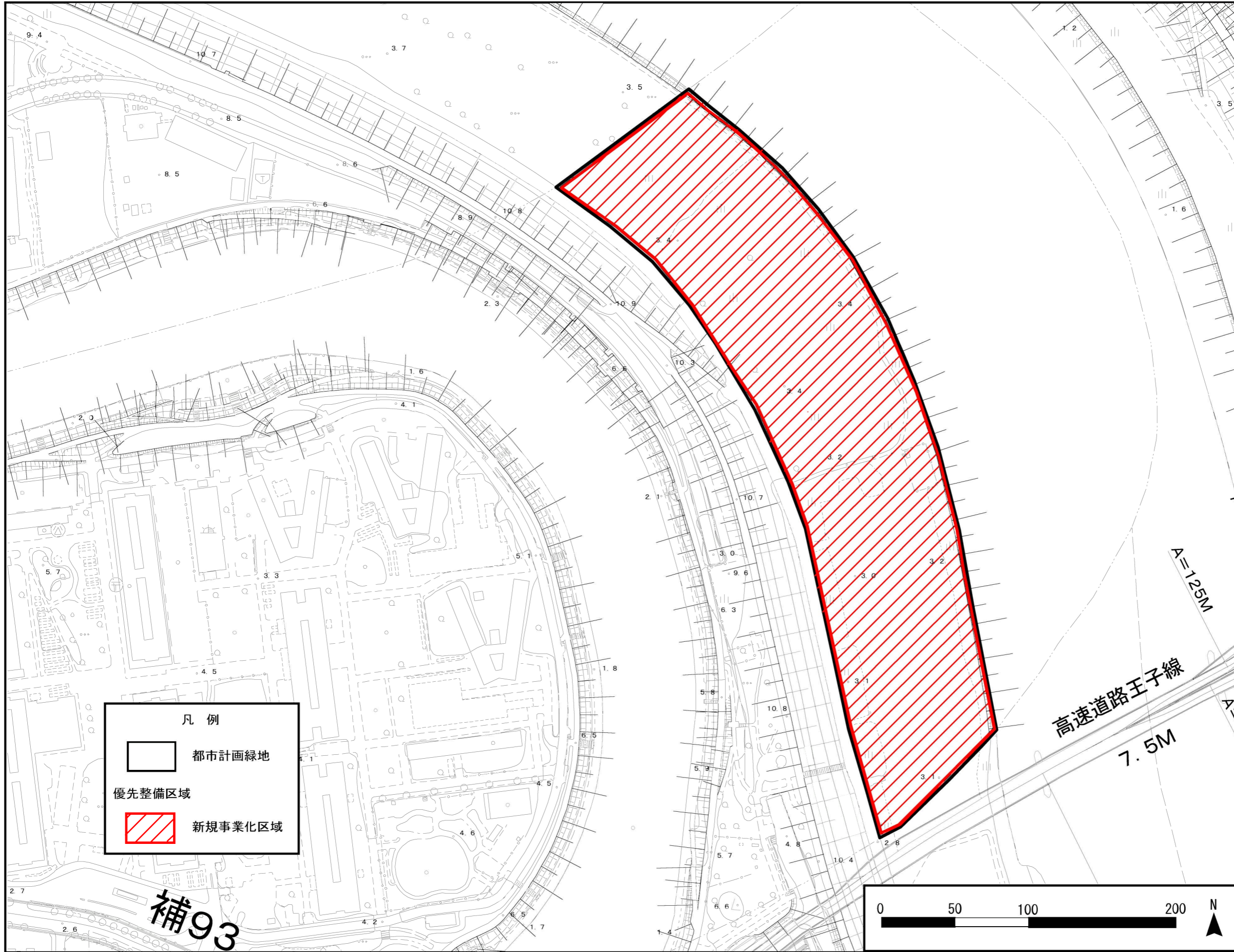


この地図は、東京都知事の承認を受けて、東京都縮尺1/2500の地形図及び道路網図を使用して作成したものである。ただし、計画線は、都市計画道路の計画図から転記したものである。無断転写を禁ず。
(承認番号) [31都市基交著第142号 令和元年9月11日]、(承認番号) [31都市基交測第61号 令和元年9月11日]、(承認番号) [31都市基街都第145号 令和元年9月12日]

東京都市計画緑地計画図

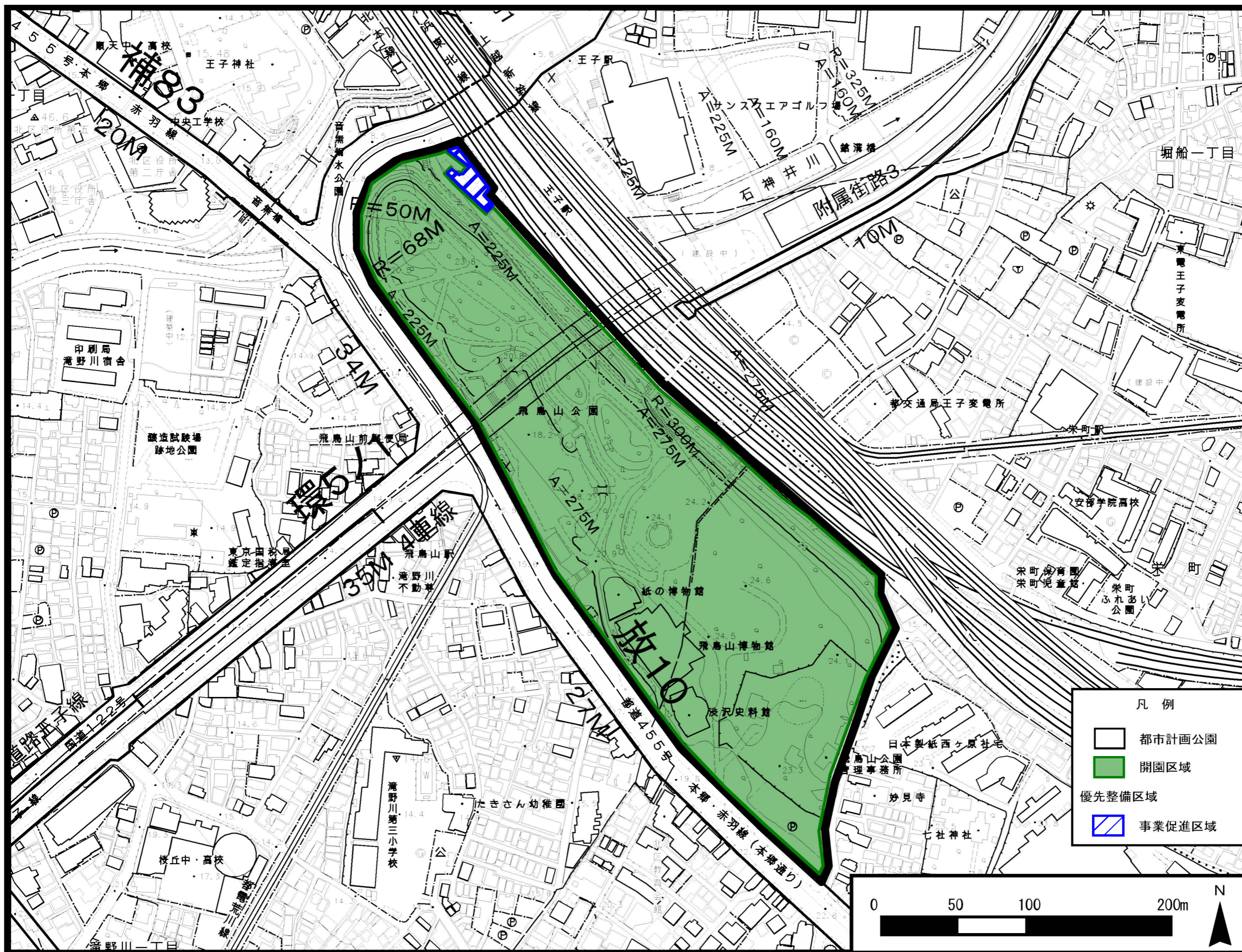
第十一号 荒川緑地

縮尺 二千五百分の一



この地図は、東京都知事の承認を受けて、東京都縮尺1/2500の地形図及び道路網図を使用して作成したものである。ただし、計画線は、都市計画道路の計画図から転記したものである。無断転写を禁ず。
(承認番号) [31都市基交著第142号 令和元年9月11日]、(承認番号) [31都市基交測第61号 令和元年9月11日]、(承認番号) [31都市基街都第145号 令和元年9月12日]

東京都市計画公園計画図 第7・4・9号 飛鳥山公園 縮尺 式千五百分の一



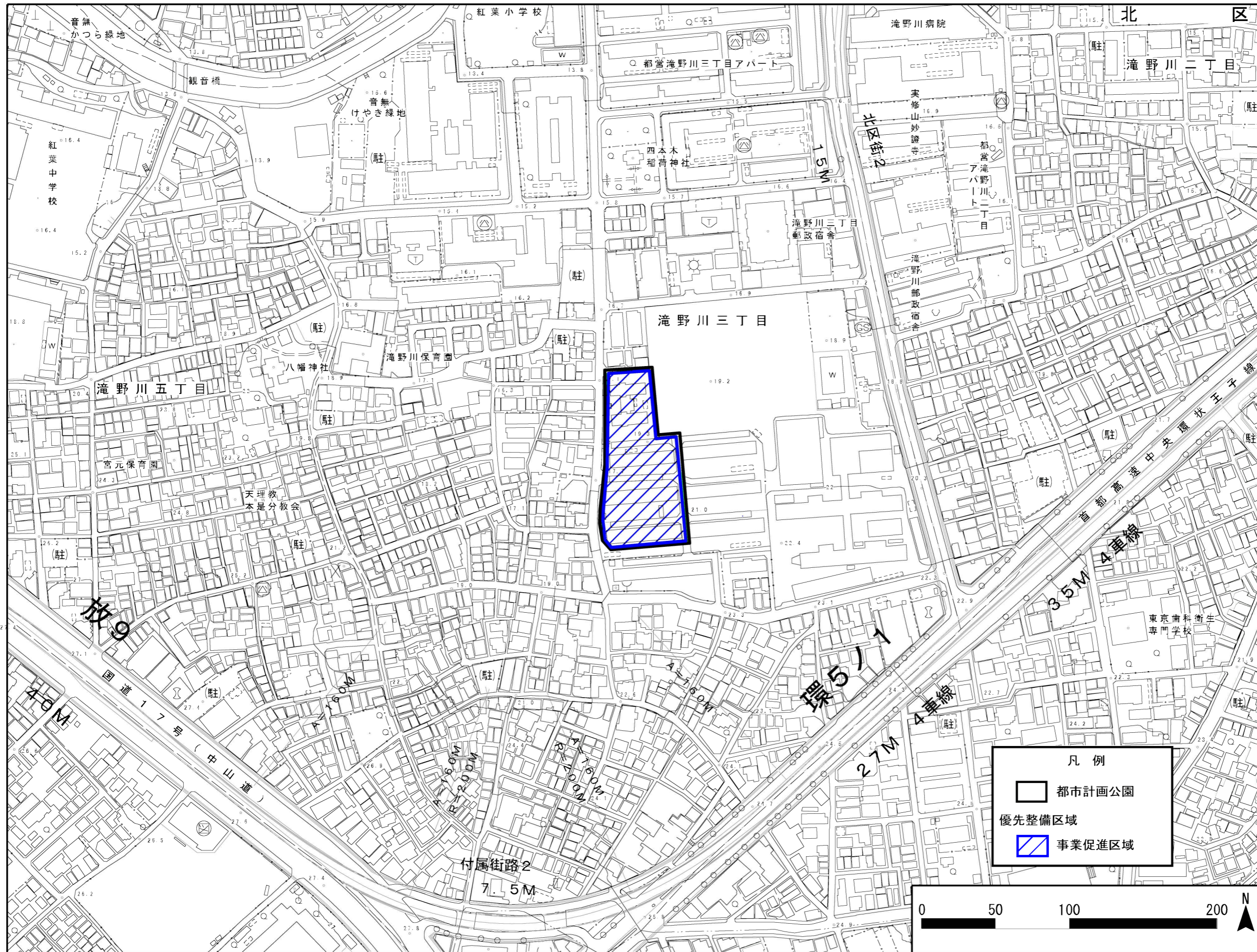
この地図は、東京都知事の承認を受けて、東京都縮尺1/2500の地形図及び道路網図を使用して作成したものである。ただし、計画線は、都市計画道路の計画図から転記したものである。無断転写を禁ず。
 (承認番号) [31都市基交著第142号 令和元年9月11日]、(承認番号) [31都市基交測第61号 令和元年9月11日]、(承認番号) [31都市基街都第145号 令和元年9月12日]

東京都市計画公園計画図

北第二・二・四十二号

滝野川三丁目公園

縮尺 式千五百分の一

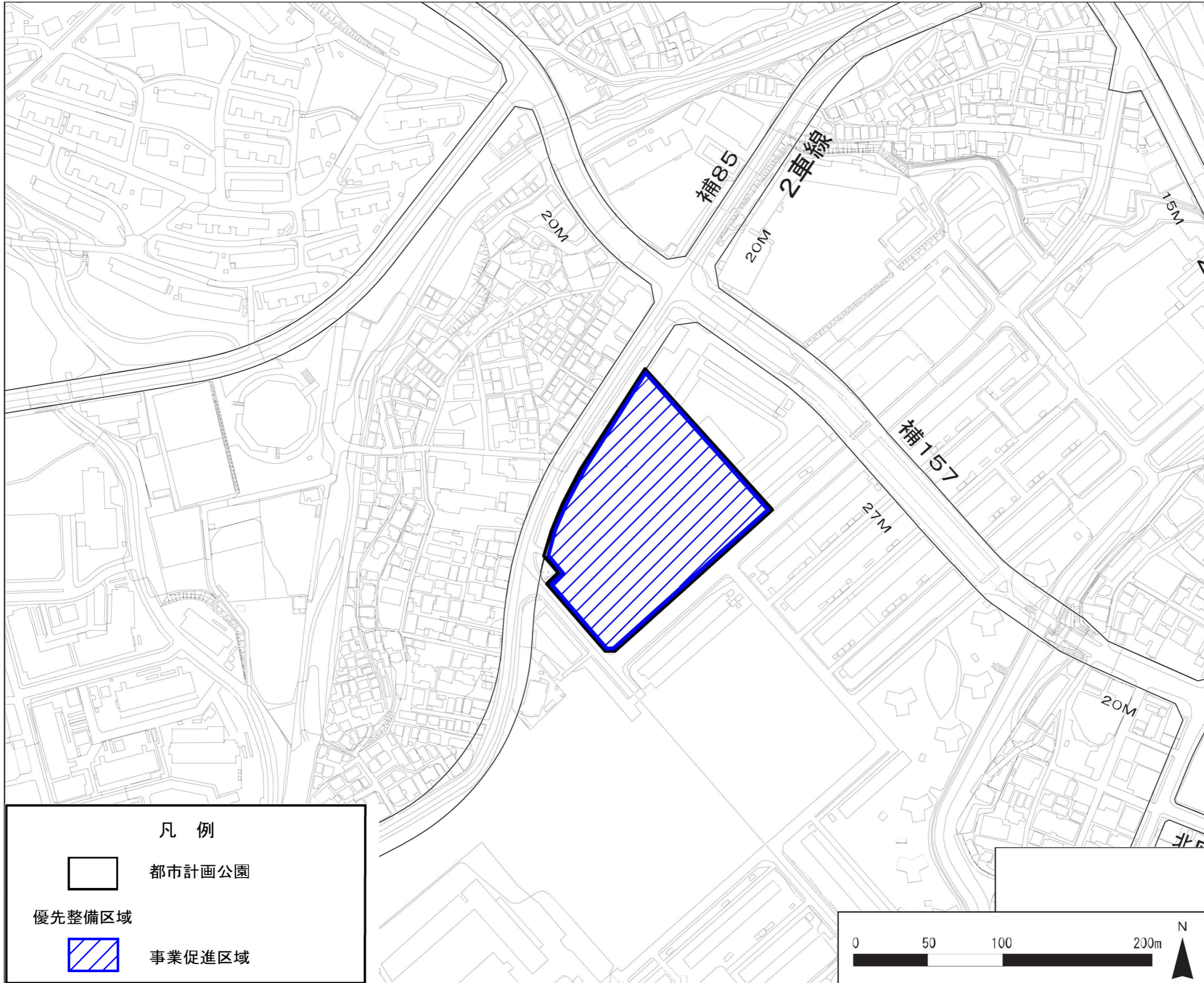


この地図は、東京都知事の承認を受けて、東京都縮尺1/2500の地形図及び道路網図を使用して作成したものである。ただし、計画線は、都市計画道路の計画図から転記したものである。無断転写を禁ず。
(承認番号) [31都市基交著第142号 令和元年9月11日]、(承認番号) [31都市基交測第61号 令和元年9月11日]、(承認番号) [31都市基街都第145号 令和元年9月12日]

東京都市計画公園計画図

第3・3・118号 赤羽台のもり公園

縮尺 弐千五百分の一



この地図は、東京都知事の承認を受けて、東京都縮尺1/2500の地形図及び道路網図を使用して作成したものである。ただし、計画線は、都市計画道路の計画図から転記したものである。無断転写を禁ず。
(承認番号) [31都市基交著第142号 令和元年9月11日]、(承認番号) [31都市基交測第61号 令和元年9月11日]、(承認番号) [31都市基街都第145号 令和元年9月12日]