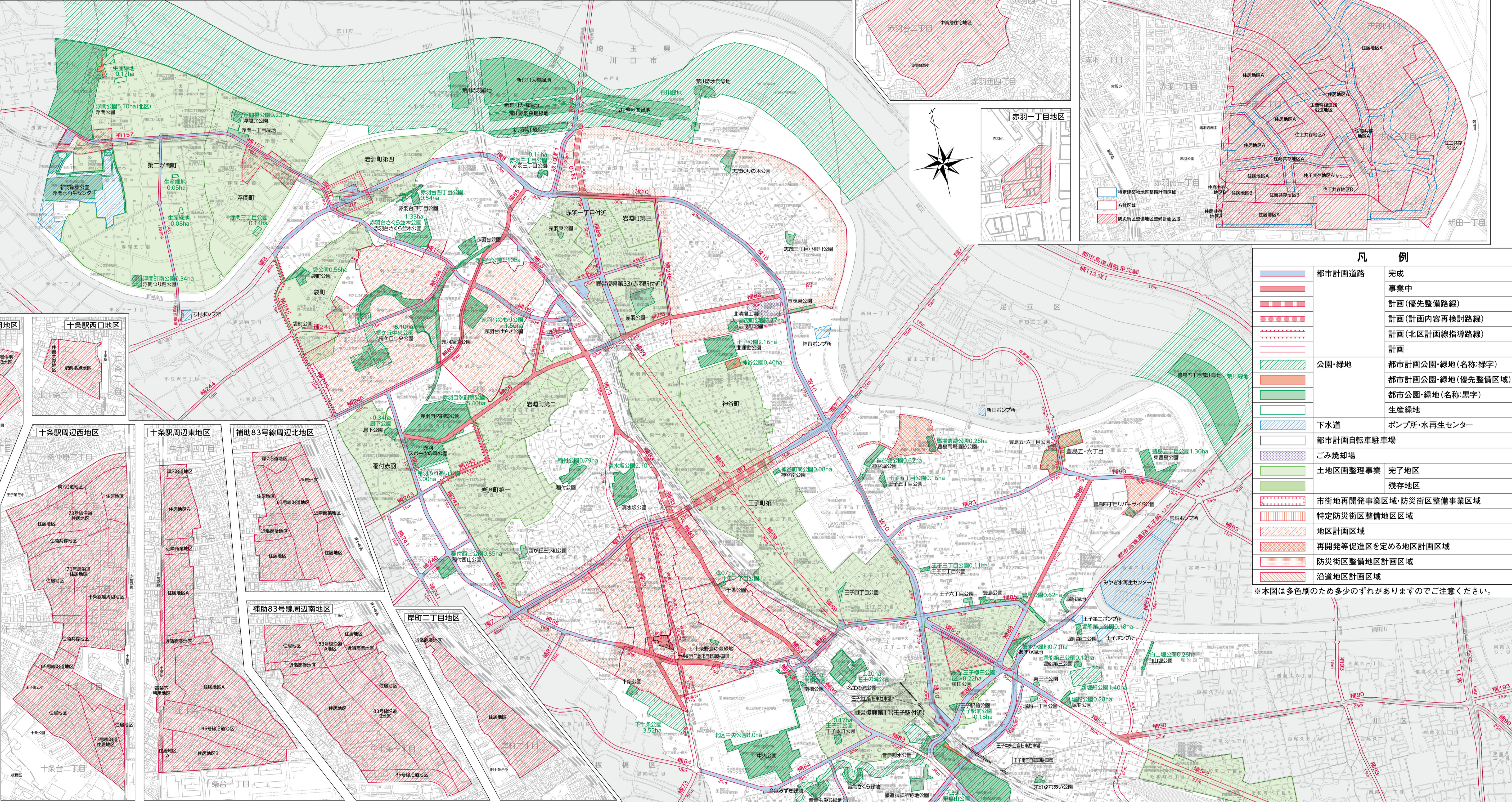
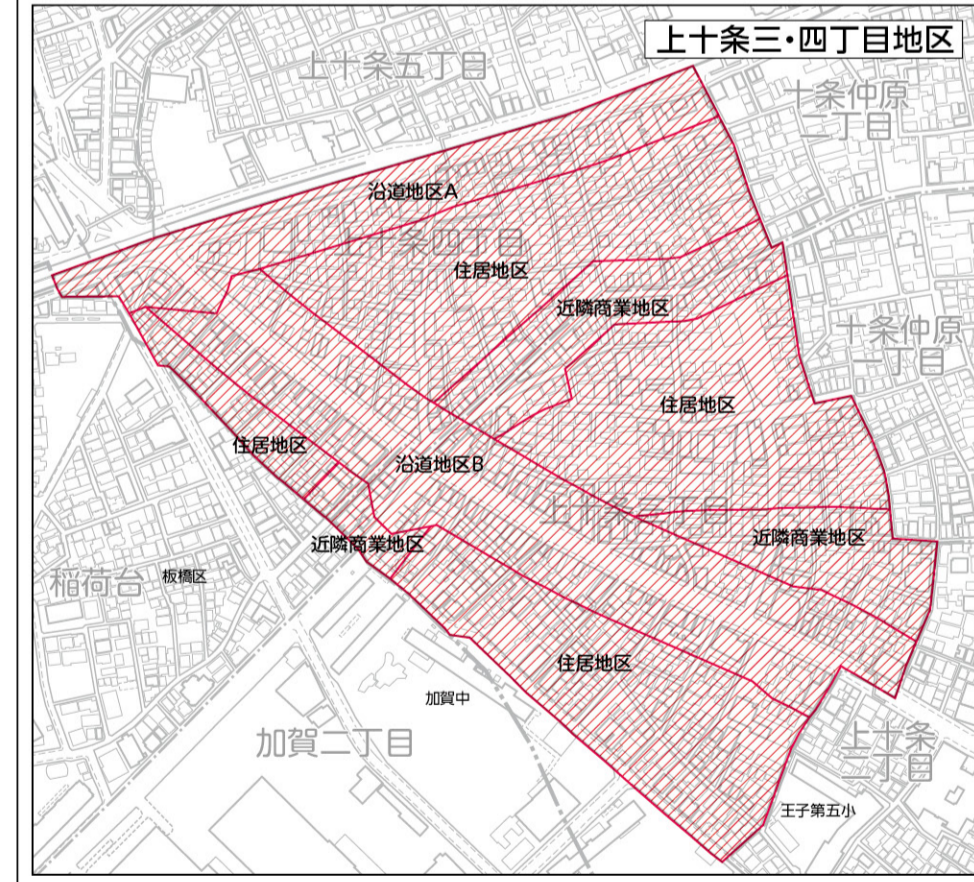
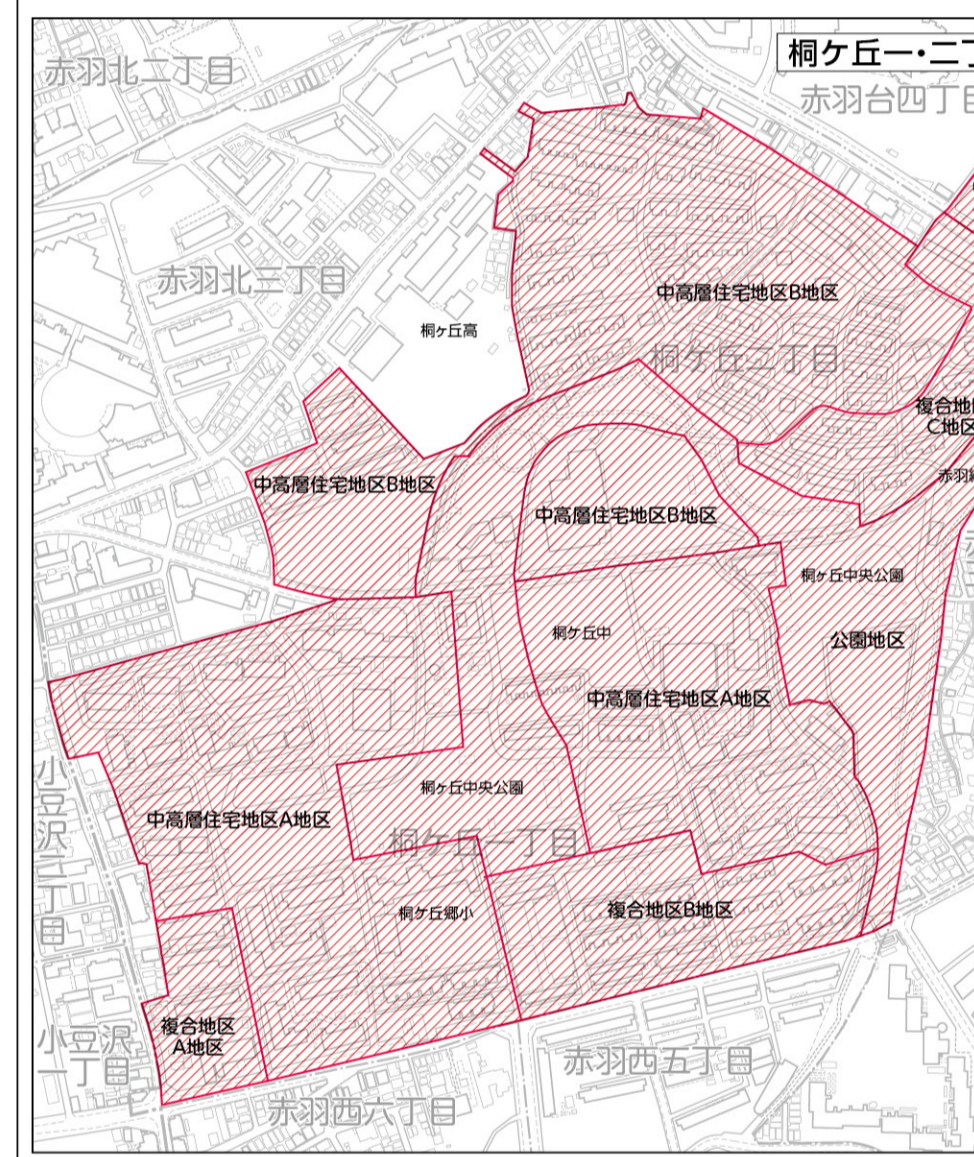
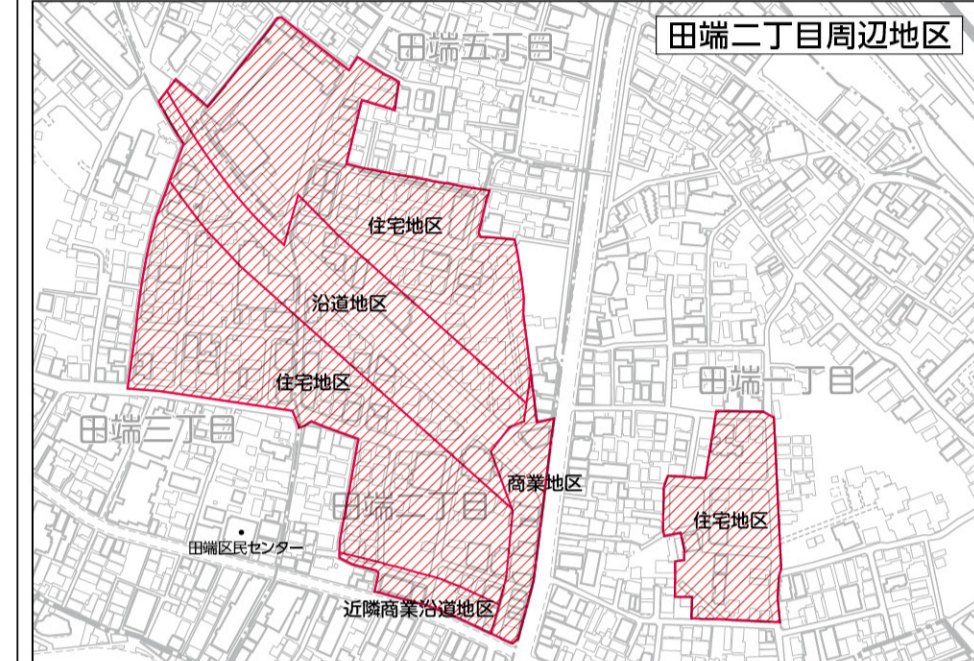
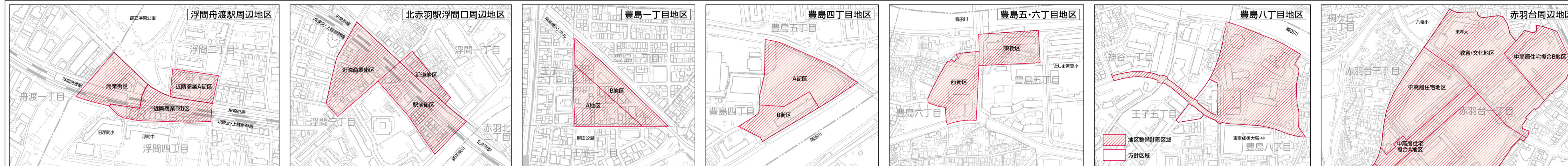
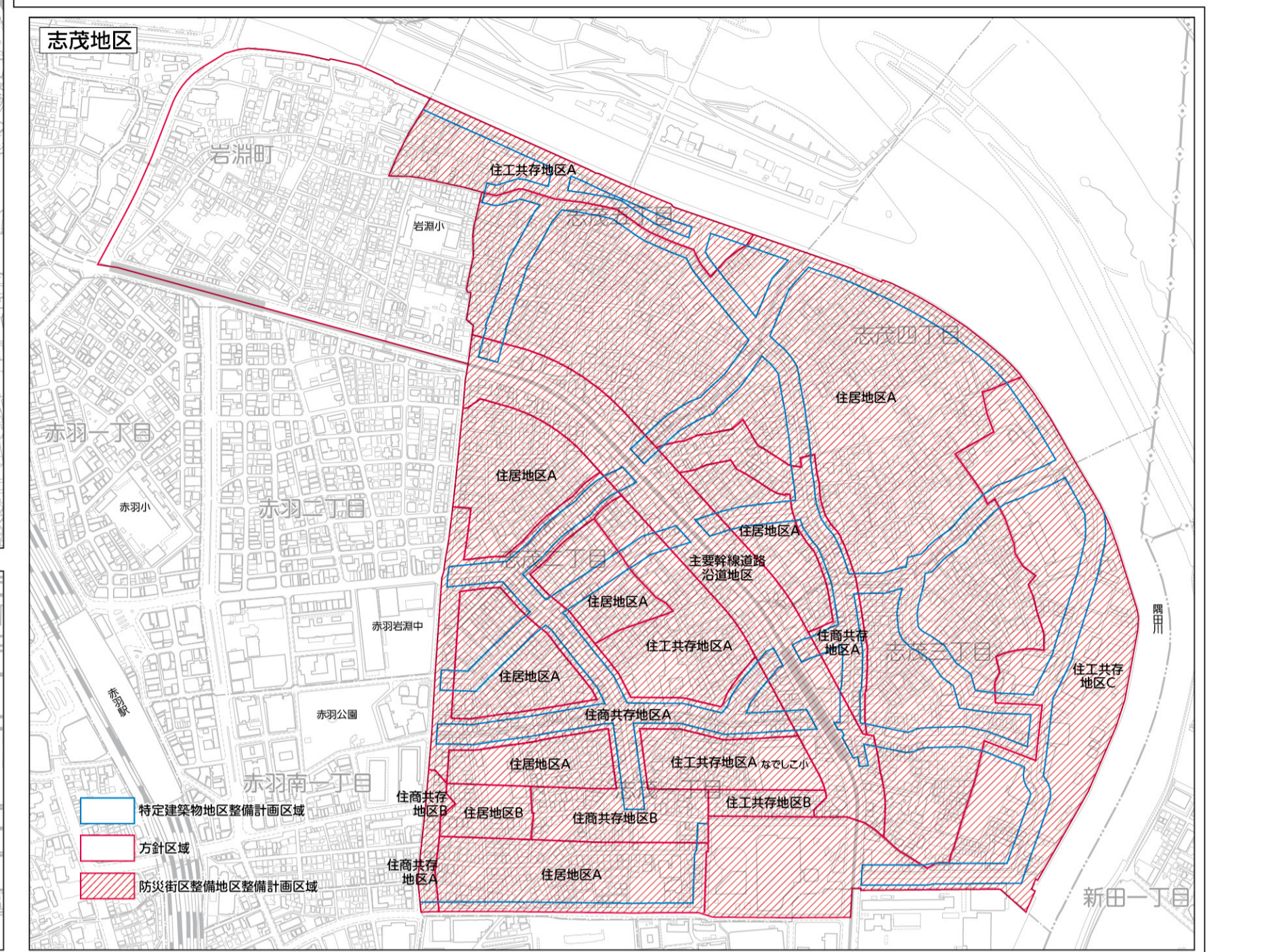


地区計画区域詳細図



北区都市計画図Ⅱ (都市計画施設等)

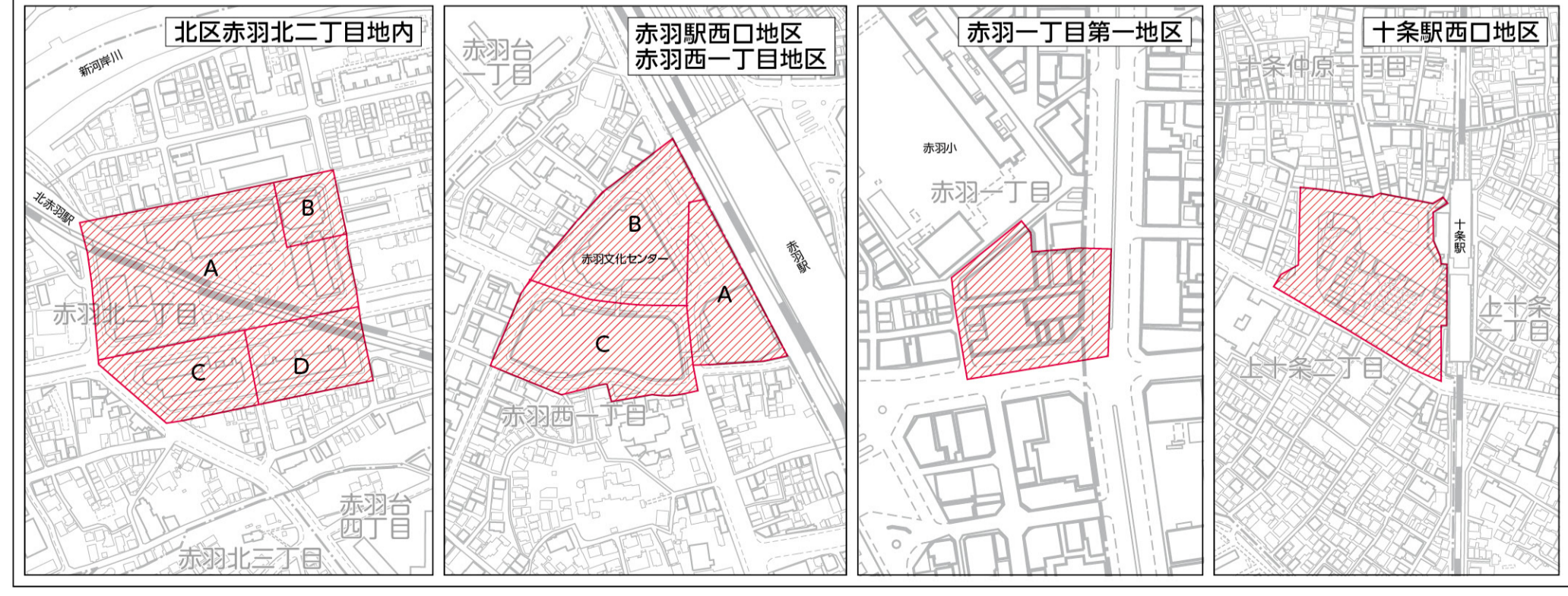
詳細については、まちづくり都市計画課等に備えてある指定図書をご覧ください。



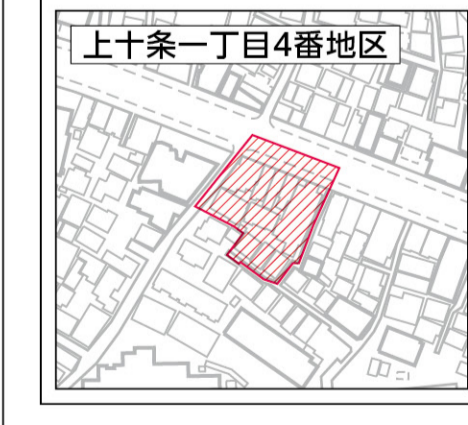
凡例		
	都市計画道路	完成
	事業中	
	計画 (優先整備路線)	
	計画 (計画内容再検討路線)	
	計画 (北区計画線導路線)	
	計画 (北区計画線導路線)	
	公園・緑地	都市計画公園・緑地 (名称:緑字)
		都市計画公園・緑地 (優先整備区域)
		都市公園・緑地 (名称:黒字)
		生産緑地
	下水道	ポンプ所・水再生センター
	都市計画自転車駐車場	
	ごみ焼却場	
	土地区画整理事業	完了地区
		残存地区
	市街地再開発事業区域・防災街区整備事業区域	
	特定防災街区整備地区区域	
	地区計画区域	
	再開発等促進区を定める地区計画区域	
	防災街区整備地区計画区域	
	沿道地区計画区域	

※本図は多色刷のため多少のずれがありますのでご注意ください。

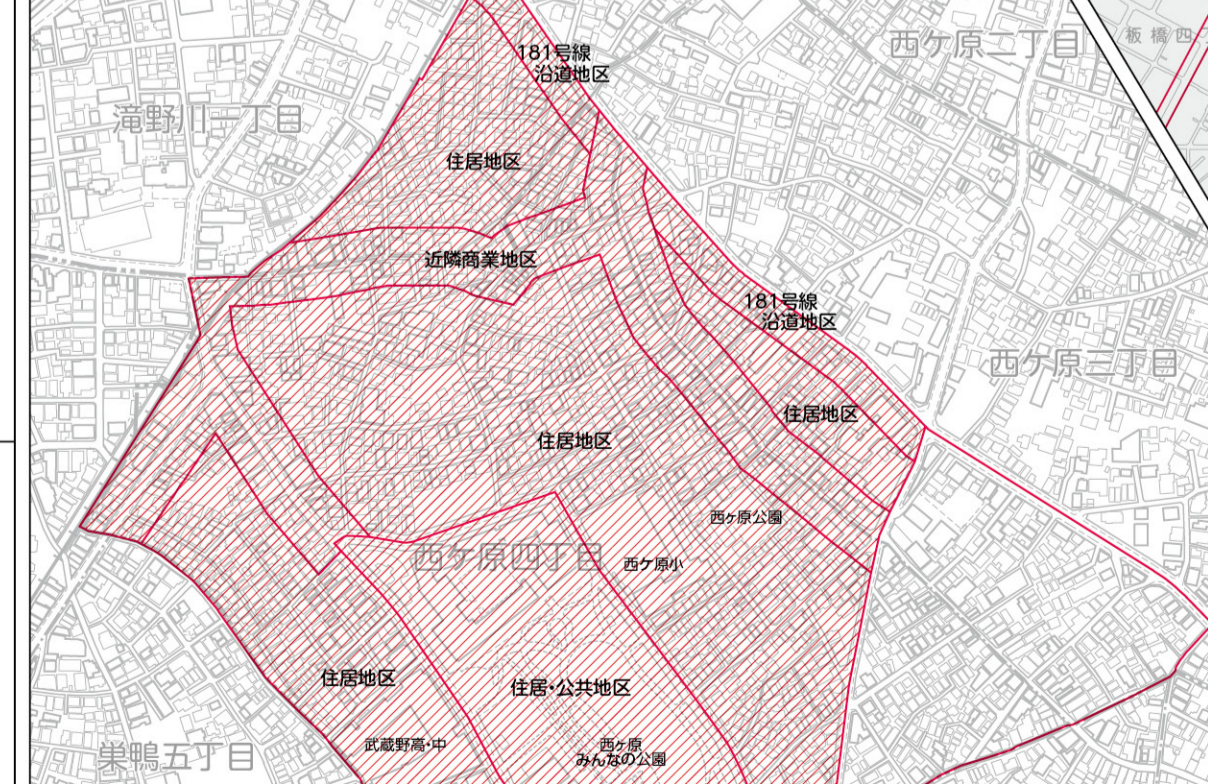
高度利用地区詳細図



特定防災街区整備地区詳細図



西ヶ原地区



東京都北区まちづくり都市計画課
東京都北区王子本町一丁目15番22号
電話(03)3908-9152

発行物登録番号
5-3-035

縮尺 1 : 10,000
0 100 200 500 1000m