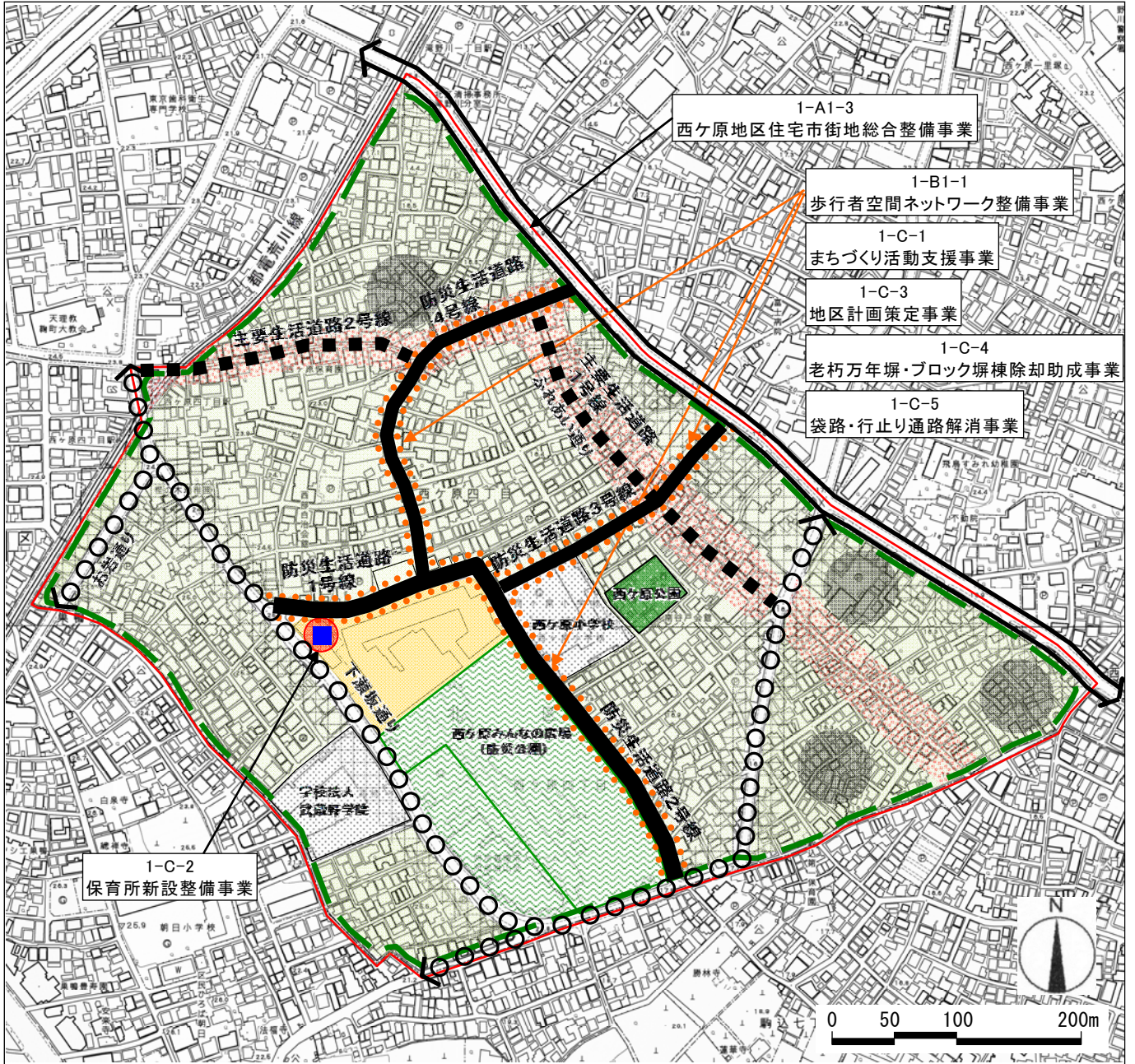








# 整備地区計画図



## 〔土地利用の考え方〕

-  低中層住宅エリア
-  住商複合エリア
-  主要道路沿道エリア
-  防災公園・公益施設エリア
-  市街地整備エリア
-  共同建替え検討ゾーン

## 〔公共施設整備等の基本的な考え方〕

-  都市計画道路補助 181 (幅員 12m 整備済)
-  準補助幹線道路 (幅員 9~12m)
-  防災生活道路 (幅員 6m 以上)
-  主要生活道路 (幅員 6m 程度)
-  細街路整備
-  整備地区区域
-  歩行空間ネットワーク整備
-  公園・緑地等
-  学校等(既存)
-  身近な公園等を整備する区域
-  生活環境施設等の整備